

Legende

Untersuchungstransecte und -flächen der Reptilienerfassung

— Transekt SHS_R002

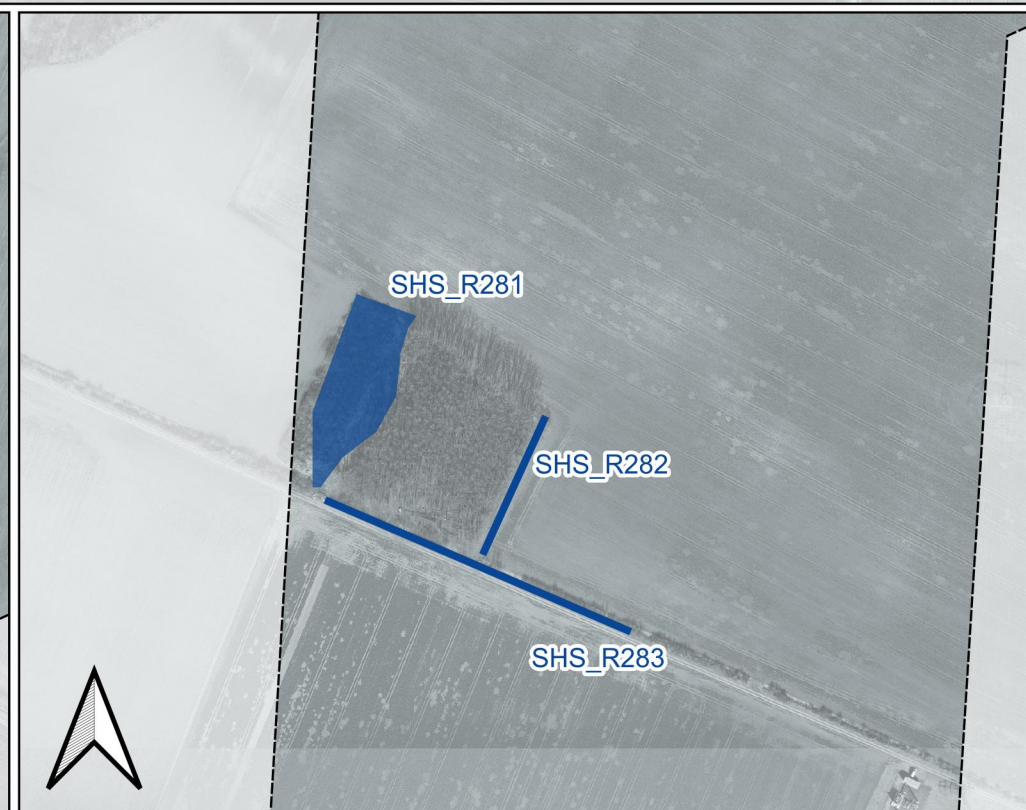
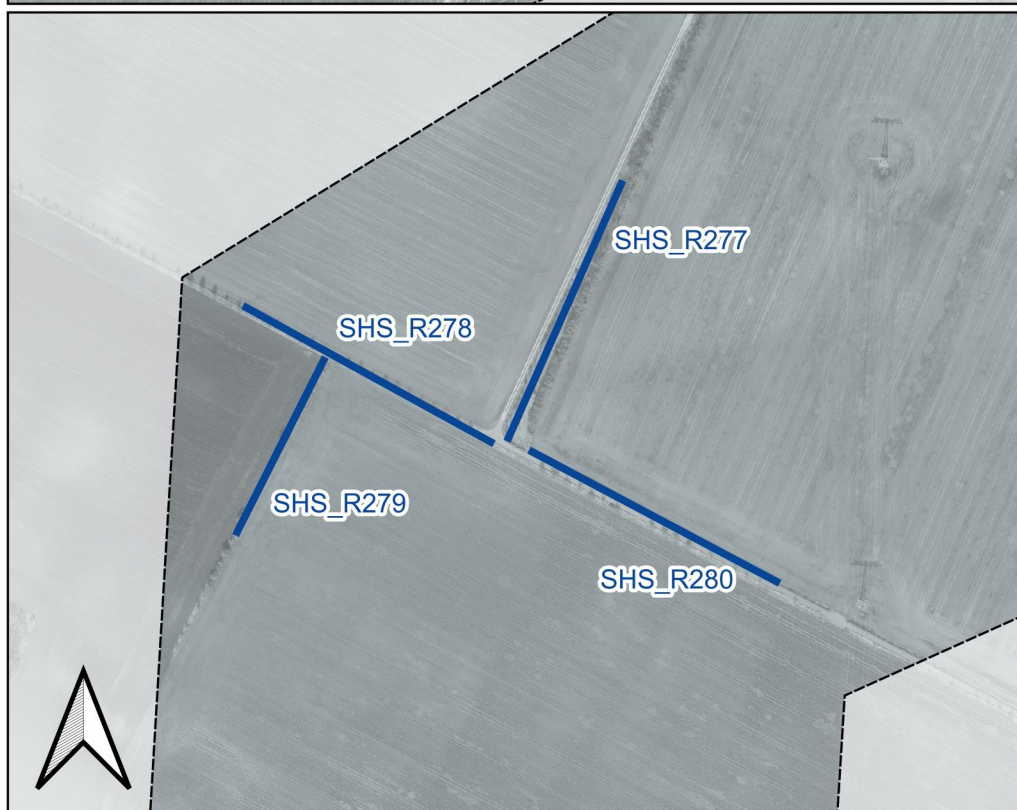
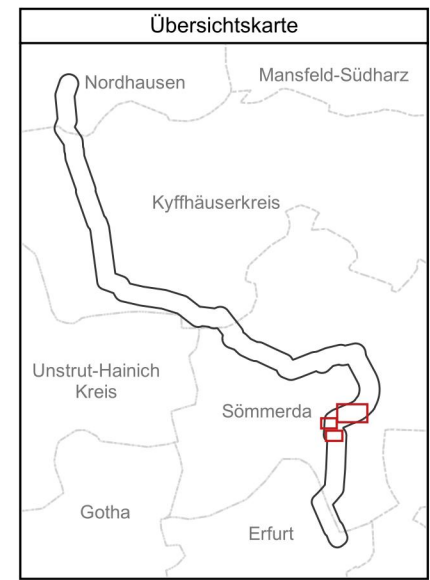
■ Fläche SHS_R006

Lage der ausgebrachten künstlichen Verstecke

□ künstliches Versteck (KV)

Untersuchungskorridor Reptilienerfassung

⋮ 500-m-Korridor



Netzanbindung Südharz (BBPIG. Nr. 44)

Höchstspannungsleitung Schraplau/Obhausen - Wolframshausen - Vieselbach: Drehstrom Nennspannung 380 kV

Abschnitt Süd (Wolframshausen - Vieselbach)

Kartierbericht Fauna und Biotope (KFB)

REPTILIEN		KARTENBLATT Nr. 22	
Auftragnehmer: trias Planungsgruppe <small>UMWELTPLANUNG</small> <small>SPATIALANALYSE/LEITUNG</small> <small>GEODATACONNECT/FAUNA</small>		Auftraggeber:  50Hertz Transmission GmbH Heidestraße 2 10557 Berlin	
Erstellung:	S. Arbeiter / H. Gruß	Plananlage:	11
Datum:	28.02.2023	Teilkarte:	11.1
Quelle:	Hintergrundkarte: © GeoBasis-DE / BKG (2022)	Maßstab:	1 : 5.500