



**Wiederkehrende Maßnahmen**

V1	V3*	V4	V5	V6	V7	V8
V9	V13	V <sub>ar</sub> 1	V <sub>ar</sub> 2	V <sub>ar</sub> 7	V <sub>ar</sub> 8	

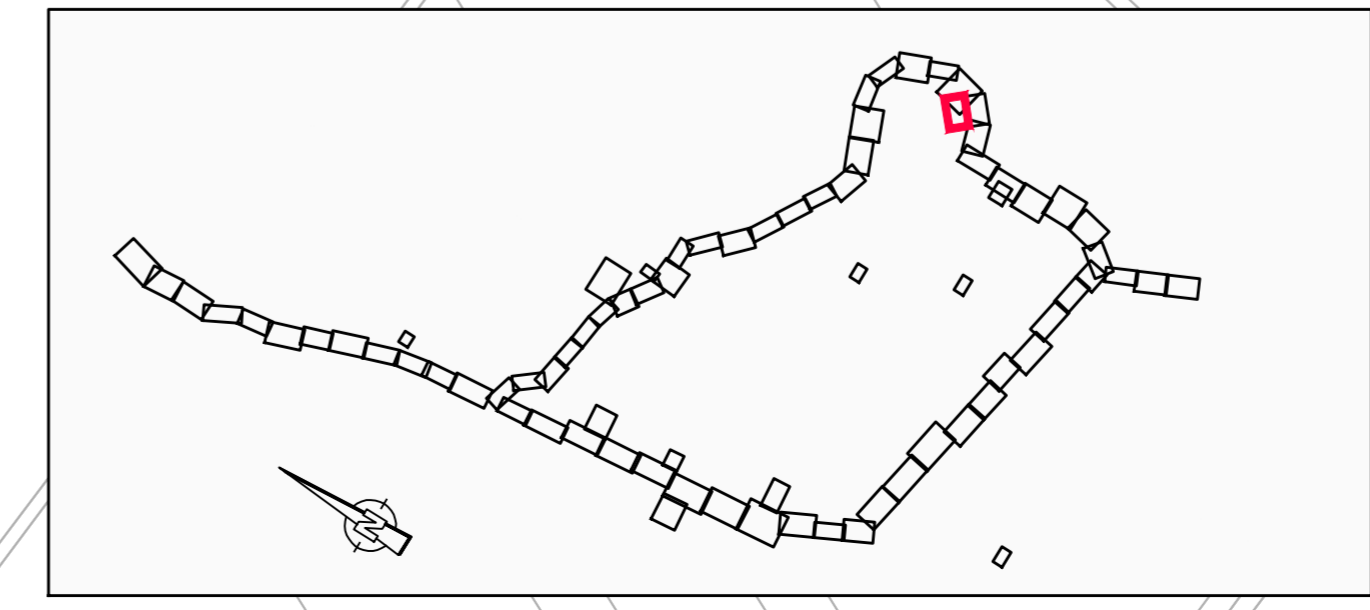
\* betrifft alle BE-Flächen mit Gehölzbeständen

Anschluss an Blatt 36

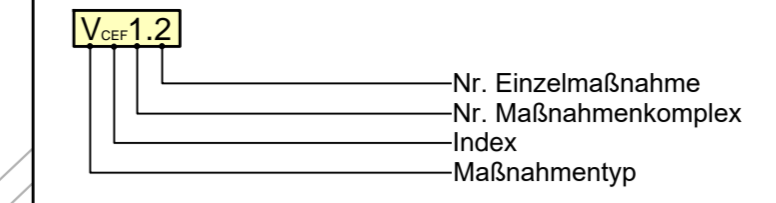
Anschluss an Blatt 35

Sömmerda

Rohrborn



**Maßnahmen**



**Erläuterung Maßnahmetyp**

- V Vermeidungs- / Minimierungs- / Schutzmaßnahme
- A Ausgleichsmaßnahme
- E Ersatzmaßnahmen

**Erläuterung Index**

- AR Artenschutzrechtliche Vermeidungsmaßnahme
- CEF Funktionserhaltende Maßnahme (continuous ecological functionality)

**Vermeidungsmaßnahmen**

- V1 Umweltbaubegleitung
- V2 Bauausschlussflächen (Tabuflächen / Schutzzäune)
- V3 Stockrodung nur auf baubedingt beanspruchten Flächen
- V4 Mahd von Bauflächen vor Baubeginn
- V5 Beschränkung des Baubetriebes und von Logistikfahrten auf die Tageszeit
- V6 Befuchtung von Wegen und offenen Bodenflächen zur Vermeidung von Staubbildung
- V7 Vermeidung von Beeinträchtigungen von Boden im Bereich von Zufahrten und Baustellenflächen
- V8 Vermeidung von Beeinträchtigungen von Grundwasser und Oberflächengewässern
- V9 Sachgerechter Umgang mit wassergefährdenden Stoffen an Fahrzeugen und auf Baustellen
- V10 Vermeidung von Beeinträchtigungen von Wald-, Gehölz- und Baumbeständen im Schutzstreifen
- V11 Schleifreier Vorseilzug in empfindlichen Bereichen
- V12 Verzicht auf Rückbau der Mastfundamente
- V13 Rekultivierung und Biotopwiederherstellung von bauzeitlich in Anspruch genommenen und zurückzubauenden Flächen
- V14 Schutz von Flächen mit geschützten Pflanzenarten

**Artenschutzrechtliche Vermeidungsmaßnahmen**

- V<sub>ar</sub>1 Bauzeitenregelung für Baufeldfreimachung und Fallarbeiten
- V<sub>ar</sub>2 Besatzkontrollen für Brutvögel vor Baubeginn
- V<sub>ar</sub>4 Bauzeitenregelung für Brutvögel (außer Mastbrüter)
- V<sub>ar</sub>5 Bauzeitenregelung von Brutvögeln auf Freileitungsmasten
- V<sub>ar</sub>6 Beseitigung von Dauernestern auf den Freileitungsmasten
- V<sub>ar</sub>7 Vergrämung von Brutvögeln vor Baubeginn
- V<sub>ar</sub>8 Baumhöhlenverschluss Fledermäuse
- V<sub>ar</sub>9 Baugrubensicherung für Fischotter / Biber
- V<sub>ar</sub>10 Maßnahmen zum Feldhamsterschutz
  - V<sub>ar</sub>10a Feinkartierung zur Vorerkundung
  - V<sub>ar</sub>10b Vergrämung von Feldhamstern durch Anlage einer Schwarzbrache
  - V<sub>ar</sub>10c Installation eines Schutzzauns
  - V<sub>ar</sub>10d Abfangen und Umsetzen von Feldhamstern
- V<sub>ar</sub>11 Bauzeitenregelung für Fäll- und Rodungsarbeiten in Habitatflächen der Haselmaus und schonender Gehölzeingriff
- V<sub>ar</sub>12a Bauzeitenregelung für Amphibien
- V<sub>ar</sub>12b für Reptilien
- V<sub>ar</sub>12c für Libellen
- V<sub>ar</sub>13 Kontrolle von Baugruben zum Schutz von Amphibien
- V<sub>ar</sub>14a Mobilem Schutzzaun für Amphibien
- V<sub>ar</sub>14b für Reptilien
- V<sub>ar</sub>16 Kontrolle von Bauflächen mit Vorkommen von Reptilien sowie Abfang / Umsetzung von Tieren
- V<sub>ar</sub>17 Vorerkundungsgebiete und ggf. Vergrämung Nachtkerzenschwärmer

**CEF-Maßnahmen**

- V<sub>ce</sub>1a Anbringen von Nisthilfen: artgeeignete Fledermaushöhlen bzw. -kästen
- V<sub>ce</sub>1b Anbringen von Nisthilfen: artgeeignete Vogelnistkästen
- V<sub>ce</sub>2 Sicherung und Entwicklung von Altholz-Habitatbäumen
- V<sub>ce</sub>3 Anbringen von Nisthilfen auf geplanten Masten, einschl. Umsetzung von Nisthilfen / Nistkästen von den bestehenden auf geplante Masten
- V<sub>ce</sub>5 Installation von Haselmauskästen / Wurfböden und Reisighaufen
- V<sub>ce</sub>6a Anlage von Blüh- / Brachestreifen für die Feldlerche
- V<sub>ce</sub>6b Habitatoptimierungen im Acker für Rebhuhn und Wachtel
- V<sub>ce</sub>8 Entwicklung von temporären Ausweichhabitaten für den Feldhamster im direkten Umfeld der BE-Flächen

**Ausgleichs- und Ersatzmaßnahmen trassennah**

- A1 Rückbau der Bestandsleitung einschließlich Rekultivierung der rückgebauten Maststandorte
- A2 Neu- oder Umpflanzung Streuobstwiese auf dem Schießplatz Udestedt
- A4 OTM - Waldwiese
- A5 OTM - Laubwald mit Aufwuchshöhenbeschränkung
- A6 OTM - Waldmantel
- A7 OTM - Pionierwald
- A/E8 OTM - Laubgebüsch

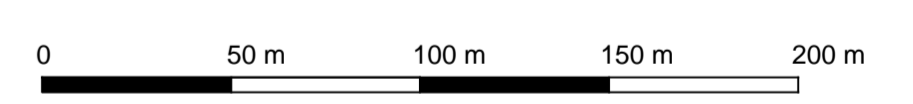
**Planfeststellung**  
**Unterlagen nach § 21 NABEG**  
 Netzansbindung Südharz (BBPlG Nr. 44) – „Höchstspannungsleitung Schraplau/Obhausen – Wolframshausen – Vieselbach; Drehstrom Nennspannung 380 kV“



Abschnitt: **Abschnitt Süd: Wolframshausen - Vieselbach**

Titel: **Landschaftspflegerischer Begleitplan**  
**Lageplan der landschaftspflegerischen Maßnahmen**

Unterlage: 12.3 Blatt: 36a / 72 Maßstab: 1 : 2.000



© GDI-Th, dl-de/by-2.0, 2020-2022  
 Stand der Datenerfassung: 4. Quartal 2023  
 Angaben zu den Datengrundlagen siehe Kap. 2.4 der Unterlage 12 nach § 21 NABEG

Vorbahenträger: 50 Hertz Transmission GmbH  
 Heidestraße 2  
 D-10557 Berlin

Bearbeitung: **SCHULZ** Schulz Umweltplanung  
 Schützenweg 10  
 01796 Pölla  
 Tel. 03723 4000-0  
 Fax 03723 4002-14  
 www.schulz-umweltplanung.de

**GICON** GICON Großraum Ingenieur Consult GmbH  
 Elsterstraße 48  
 01275 Dresden  
 Tel. +49 351 40707-0 Fax. +49 351 40707-100  
 www.gicon.de

Nr.	Änderung	Datum	Name

aufgestellt: 30.12.2023  
 Festgestellt nach § 24 NABEG  
 Cottbus, den

l. von Mensenkampff M. Ecker  
 geändert: