


Wiederkehrende Maßnahmen

V1	V3*	V4	V5	V6	V7	V8
V9	V13	V2-1	V2-2	V2-7	V2-8	

* betrifft alle BE-Flächen mit Gehölzbeständen



Erläuterung Maßnahmentyp

V Vermeidungs- / Minimierungs- / Schutzmaßnahme
 A Ausgleichsmaßnahme
 E Ersatzmaßnahmen

Erläuterung Index

AR Artenschutzrechtliche Vermeidungsmaßnahme
 CEF Funktionserhaltende Maßnahme (continuous ecological functionality)

- Vermeidungsmaßnahmen**
- V1 Umweltaufbegleitung
 - V2 Bauausschlussflächen (Tabuflächen / Schutzzäune)
 - V3 Stockrodung nur auf baubedingt beanspruchten Flächen
 - V4 Mahd von Bauflächen vor Baubeginn
 - V5 Beschränkung des Baubetriebes und von Logistikfahrten auf die Tageszeit
 - V6 Befuchtung von Wegen und offenen Bodenflächen zur Vermeidung von Staubbildung
 - V7 Vermeidung von Beeinträchtigungen von Boden im Bereich von Zufahrten und Baustellenflächen
 - V8 Vermeidung von Beeinträchtigungen von Grundwasser und Oberflächengewässern
 - V9 Sachgerechter Umgang mit wassergefährdenden Stoffen an Fahrzeugen und auf Baustellen
 - V10 Vermeidung von Beeinträchtigungen von Wald-, Gehölz- und Baumbeständen im Schutzstreifen
 - V11 Schließfreier Vorstellzug in empfindlichen Bereichen
 - V12 Verzicht auf Rückbau der Mastfundamente
 - V13 Rekultivierung und Biotopwiederherstellung von bauzeitlich in Anspruch genommenen und zurückzubauenden Flächen
 - V14 Schutz von Flächen mit geschützten Pflanzenarten

- Artenschutzrechtliche Vermeidungsmaßnahmen**
- VAr1 Bauzeitenregelung für Baufeldfreimachung und Fällarbeiten
 - VAr2 Besatzkontrollen für Brutvögel vor Baubeginn
 - VAr4 Bauzeitenregelung für Brutvögel (außer Mastbrüter)
 - VAr5 Bauzeitenregelung von Brutvögeln auf Freileitungsmasten
 - VAr6 Beseitigung von Dauernestern auf den Freileitungsmasten
 - VAr7 Vergrämung von Brutvögeln vor Baubeginn
 - VAr8 Baumhöhlenverschluss Fledermäuse
 - VAr9 Baugrubensicherung für Fischotter / Biber
 - VAr10 Maßnahmen zum Feldhamsterschutz
 - VAr10a Feinkartierung zur Vorerkundung
 - VAr10b Vergrämung von Feldhamstern durch Anlage einer Schwarzbrache
 - VAr10c Installation eines Schutzzauns
 - VAr10d Abfangen und Umsetzen von Feldhamstern
 - VAr11 Bauzeitenregelung für Fäll- und Rodungsarbeiten in Habitatflächen der Haselmaus und schonerden Gehölzeingriff
 - VAr12a Bauzeitenregelung für Amphibien
 - VAr12b für Reptilien
 - VAr12c für Libellen
 - VAr13 Kontrolle von Baugruben zum Schutz von Amphibien
 - VAr14a Mobiler Schutzzaun für Amphibien
 - VAr14b für Reptilien
 - VAr16 Kontrolle von Bauflächen mit Vorkommen von Reptilien sowie Abfang / Umsetzung von Tieren
 - VAr17 Vorerkundungsgebiete und ggf. Vergrämung Nachterzenschwärmer

- CEF-Maßnahmen**
- VAr1a Anbringen von Nisthilfen: artgeeignete Fledermäusehöhlen bzw. -kästen
 - VAr1b Anbringen von Nisthilfen: artgeeignete Vogelnistkästen
 - VAr2 Sicherung und Entwicklung von Altholz-Habitatbäumen
 - VAr3 Anbringen von Nisthilfen auf geplanten Masten, einschl. Umsetzung von Nisthilfen / Nistkästen von den bestehenden auf geplante Masten
 - VAr5 Installation von Haselmauskästen / Wurfböden und Reisighaufen
 - VAr6a Anlage von Blüh- / Brachestreifen für die Feldlerche
 - VAr6b Habitatoptimierungen im Acker für Rebhuhn und Wachtel
 - VAr8 Entwicklung von temporären Ausweichhabitaten für den Feldhamster im direkten Umfeld der BE-Flächen

- Ausgleichs- und Ersatzmaßnahmen trassennah**
- A1 Rückbau der Bestandsleitung einschließlich Rekultivierung der rückgebauten Maststandorte
 - A2 Neu- oder Umpflanzung Streuweise auf dem Schießplatz Udestedt
 - A4 OTM - Waldwiese
 - A5 OTM - Laubwald mit Aufwuchshöhenbeschränkung
 - A6 OTM - Waldmantel
 - A7 OTM - Pionierwald
 - A/E/B OTM - Laubgebüsch

**Planfeststellung
 Unterlagen nach § 21 NABEG**




Netzanschluss Südharz (BBPlG Nr. 44) – „Höchstspannungsleitung Schraplau/ Ohhausen – Wolkramshausen – Vieselbach; Drehstrom Nennspannung 380 kV“

Abschnitt: **Abschnitt Süd: Wolkramshausen - Vieselbach**

Titel: **Landschaftspflegerischer Begleitplan
 Lageplan der landschaftspflegerischen Maßnahmen**

Unterlage: 12.3 Blatt: 6 / 72 Maßstab: 1 : 2.000



© GDI-Th, dl-de/by-2.0, 2020-2022
 Stand der Datenerfassung: 4. Quartal 2023
 Angaben zu den Datengrundlagen siehe Kap. 2.4
 der Unterlage 12 nach § 21 NABEG

Vorhabenträger: 50 Hertz Transmission GmbH Heidestraße 2 D-10557 Berlin	Bearbeitung: SCHULZ Schulz Umweltplanung Schulzstraße 10 01796 Pirna Tel.: +49 (0)3503 4000-1 Fax: +49 (0)3503 4000-2 www.schulz-umweltplanung.de
---	---

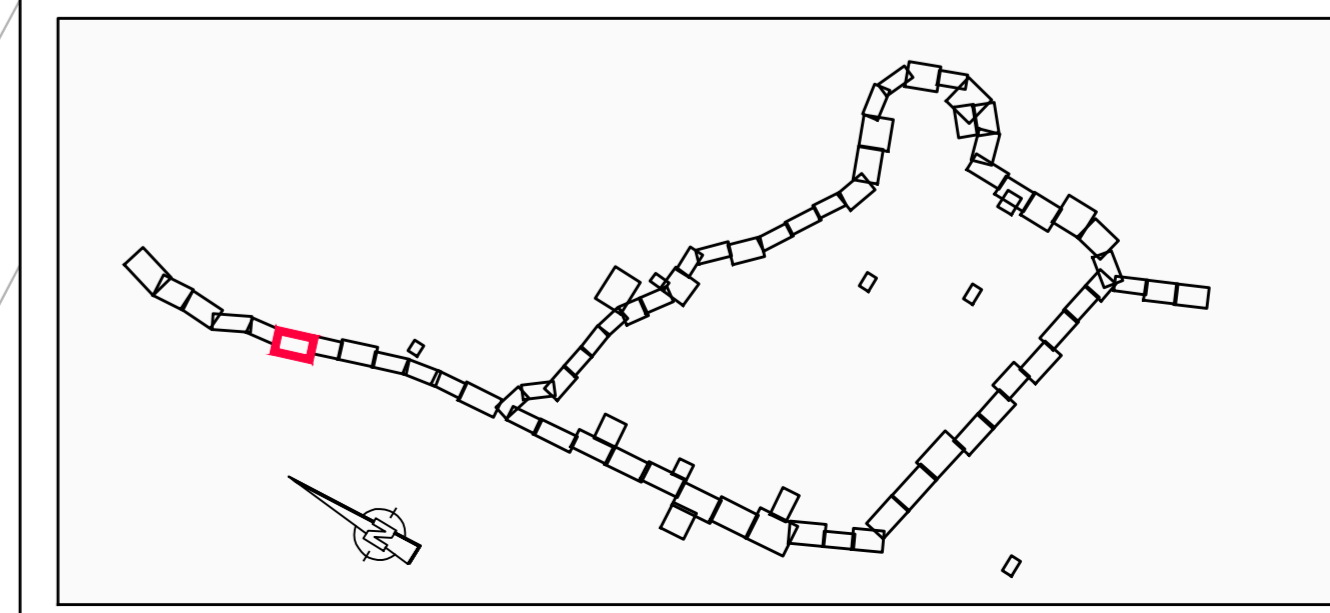


Nr.	Änderung	Datum	Name

aufgestellt: 30.12.2023 Festgestellt nach § 24 NABEG
Cottbus, den

I. von Mensenkanpf M. Ecker

geändert:



D:\NO_2017\2023\23_03_LP_BP\NOV_14_AFB\BE