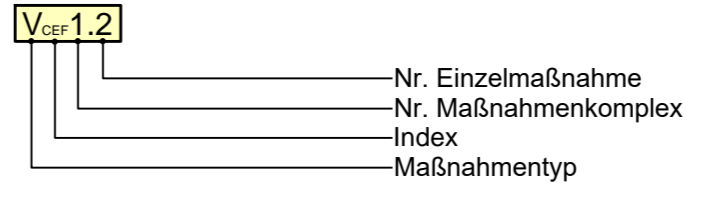


Wiederkehrende Maßnahmen

V1	V3*	V4	V5	V6	V7	V8
V9	V13	VAr1	VAr2	VAr7	VAr8	

* betrifft alle BE-Flächen mit Gehölzbeständen

Maßnahmen



Erläuterung Maßnahmentyp
 V Vermeidungs- / Minimierungs- / Schutzmaßnahme
 A Ausgleichsmaßnahme
 E Ersatzmaßnahmen

Erläuterung Index
 AR Artenschutzrechtliche Vermeidungsmaßnahme
 CEF Funktionserhaltende Maßnahme (continuous ecological functionality)

Vermeidungsmaßnahmen

- V1 Umweltausbildung
- V2 Bauausschlussflächen (Tabuflächen / Schutzzäune)
- V3 Stockrodung nur auf baubedingt beanspruchten Flächen
- V4 Mahd von Bauflächen vor Baubeginn
- V5 Beschränkung des Baubetriebes und von Logistikkfahrten auf die Tageszeit
- V6 Befuchtung von Wegen und offenen Bodenflächen zur Vermeidung von Staubbildung
- V7 Vermeidung von Beeinträchtigungen von Boden im Bereich von Zufahrten und Baustellenflächen
- V8 Vermeidung von Beeinträchtigungen von Grundwasser und Oberflächengewässern
- V9 Sachgerechter Umgang mit wassergefährdenden Stoffen an Fahrzeugen und auf Baustellen
- V10 Vermeidung von Beeinträchtigungen von Wald-, Gehölz- und Baumbeständen im Schutzstreifen
- V11 Schiefreier Vorseilzug in empfindlichen Bereichen
- V12 Verzicht auf Rückbau der Mastfundamente
- V13 Rekultivierung und Biotopwiederherstellung von bauzeitlich in Anspruch genommenen und zurückzubauenden Flächen
- V14 Schutz von Flächen mit geschützten Pflanzenarten

Artenschutzrechtliche Vermeidungsmaßnahmen

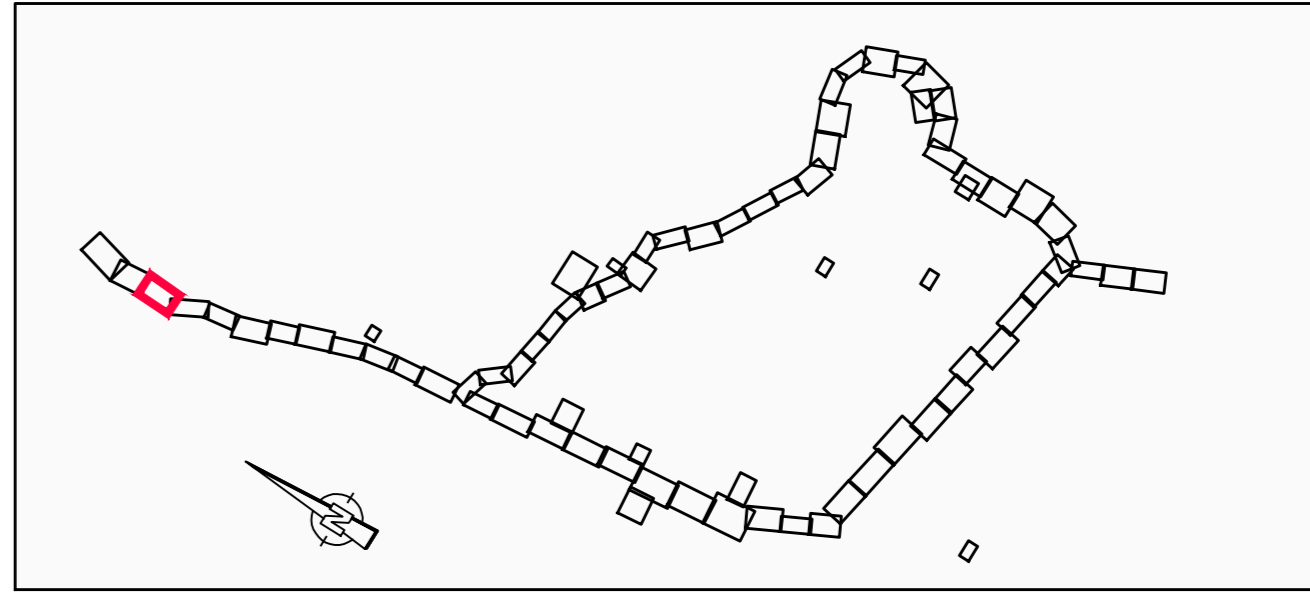
- VAr1 Bauzeitenregelung für Baufeldfreimachung und Fällarbeiten
- VAr2 Besatzkontrollen für Brutvögel vor Baubeginn
- VAr4 Bauzeitenregelung für Brutvögel (außer Masttrüter)
- VAr5 Bauzeitenregelung von Brutvögeln auf Freileitungsmasten
- VAr6 Beseitigung von Dauernestern auf den Freileitungsmasten
- VAr7 Vergrämung von Brutvögeln vor Baubeginn
- VAr8 Baumhöhlenverschluss Fledermäuse
- VAr9 Baugrubensicherung für Fischerotter / Biber
- VAr10 Maßnahmen zum Feldhamsterschutz
- VAr10a Feinkartierung zur Vorerkundung
- VAr10b Vergrämung von Feldhamstern durch Anlage einer Schwarzbrache
- VAr10c Installation eines Schutzzauns
- VAr10d Abfangen und Umsetzen von Feldhamstern
- VAr11 Bauzeitenregelung für Fäll- und Rodungsarbeiten in Habitatflächen der Haselmaus und schonender Gehölzeingriff
- VAr12a Bauzeitenregelung für Amphibien
- VAr12b für Reptilien
- VAr12c für Libellen
- VAr13 Kontrolle von Baugruben zum Schutz von Amphibien
- VAr14a Mobiler Schutzzaun für Amphibien
- VAr14b für Reptilien
- VAr16 Kontrolle von Bauflächen mit Vorkommen von Reptilien sowie Abfang / Umsetzung von Tieren
- VAr17 Vorerkundungsgebiete und ggf. Vergrämung Nachterzschwärmer

CEF-Maßnahmen

- VCEr1a Anbringen von Nisthilfen: artgeeignete Fledermaushöhlen bzw. -kästen
- VCEr1b Anbringen von Nisthilfen: artgeeignete Vogelnistkästen
- VCEr2 Sicherung und Entwicklung von Altholz-Habitatbäumen
- VCEr3 Anbringen von Nisthilfen auf geplanten Masten, einsch. Umsetzung von Nisthilfen / Nistkästen von den bestehenden auf geplante Masten
- VCEr5 Installation von Haselmauskästen / Wurfböden und Reisighaufen
- VCEr6a Anlage von Blüh- / Brachestreifen für die Feldlerche
- VCEr6b Habitatoptimierungen im Acker für Rebhuhn und Wachtel
- VCEr8 Entwicklung von temporären Ausweichhabitaten für den Feldhamster im direkten Umfeld der BE-Flächen

Ausgleichs- und Ersatzmaßnahmen trassennah

- A1 Rückbau der Bestandsleitung einschließlich Rekultivierung der rückgebauten Maststandorte
- A2 Neu- oder Umpflanzung Streuobstwiese auf dem Schießplatz Udestedt
- A4 OTM - Waldwiese
- A5 OTM - Laubwald mit Aufwuchshöhenbeschränkung
- A6 OTM - Waldmantel
- A7 OTM - Pionierwald
- A/E8 OTM - Laubgebüsch



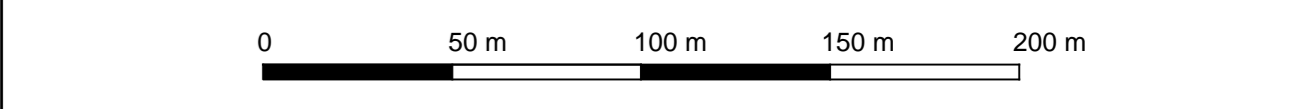
**Planfeststellung
 Unterlagen nach § 21 NABEG**

Netzanbindung Südharz (BBPlG Nr. 44) – „Höchstspannungsleitung Schraplau/Obhausen – Wolframshausen – Vieselbach; Drehstrom Nennspannung 380 kV“

Abschnitt Süd: Wolframshausen - Vieselbach

**Landschaftspflegerischer Begleitplan
 Lageplan der landschaftspflegerischen Maßnahmen**

Unterlage: 12.3 Blatt: 3 / 72 Maßstab: 1 : 2.000



© GDI-Th, dl-delby-2-0, 2020-2022
 Stand der Datenerfassung: 4. Quartal 2023
 Angaben zu den Datengrundlagen siehe Kap. 2.4 der Unterlage 12 nach § 21 NABEG

Vorhabenträger: 50 Hertz Transmission GmbH
 Heidestraße 2
 D-10557 Berlin

Bearbeitung: SCHULZ
 Schulz Umweltplanung
 Schützenweg 10
 01796 Pieske
 Tel.: +49 (0)3721 4884-0
 Fax: +49 (0)3721 4884-20
 Email: info@schulz-umwelt.de

GICON
 GICON Geoinformations- und Geodaten-Service GmbH
 Heidestraße 2
 D-10557 Berlin
 Tel.: +49 (0)30 401010-0
 Fax: +49 (0)30 401010-20
 Email: info@gicon.de

Nr.	Änderung	Datum	Name

aufgestellt: 30.12.2023
 I. von Mensenkampff M. Ecker

geändert: Festgestellt nach § 24 NABEG
 Cottbus, den