

9(3\_5) Mastnummer  
T2+30 Mastart mit Verlängerung

-477.0- Länge von Mast bis Mast

10(3\_6)  
T2+17.5

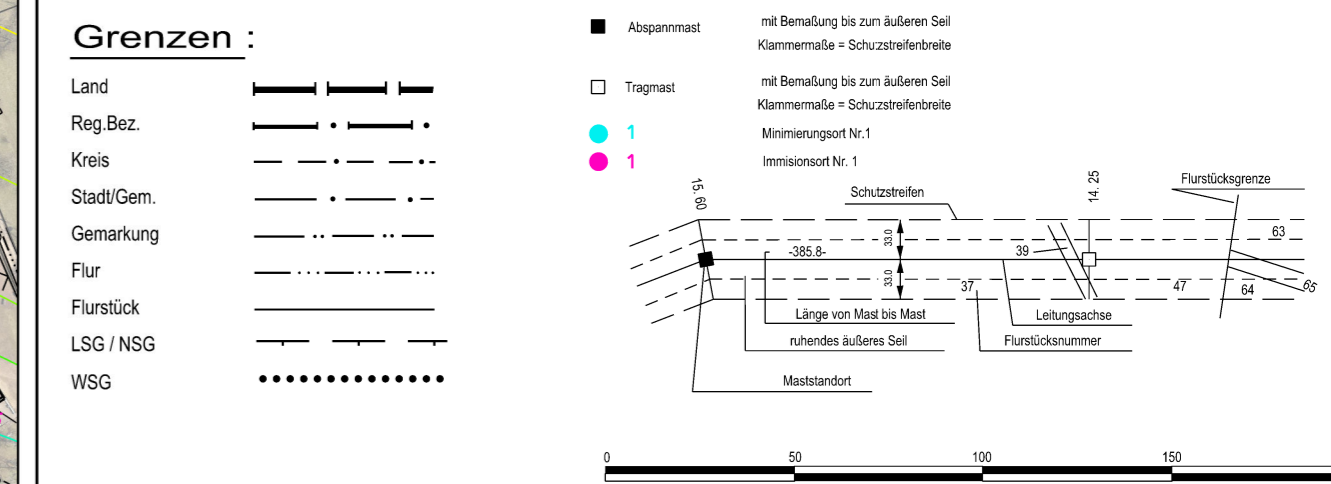
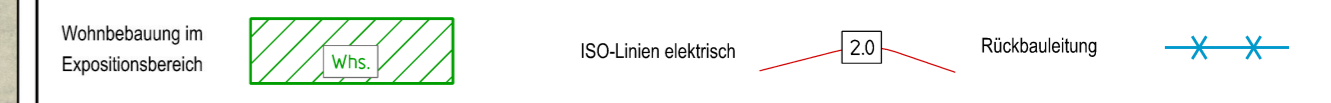
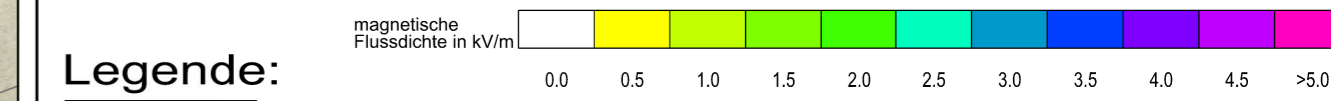
Flur 6

-448.9-

11(WP4)  
WA2+20

Titel: **Lageplan EMF** magnetische Flussdichte **M 9 - M 11**

Unterlage: 9.3 Blatt: 5 Maßstab: 1:2000



Vorhabensträger: 50Hertz Transmission GmbH  
Heidestraße 2  
D-10557 Berlin

Bearbeitung: LTB Leitungsbau GmbH  
Friedrich-List-Straße 27  
D-01445 Radebeul

Nr.	Änderung	Datum	Name

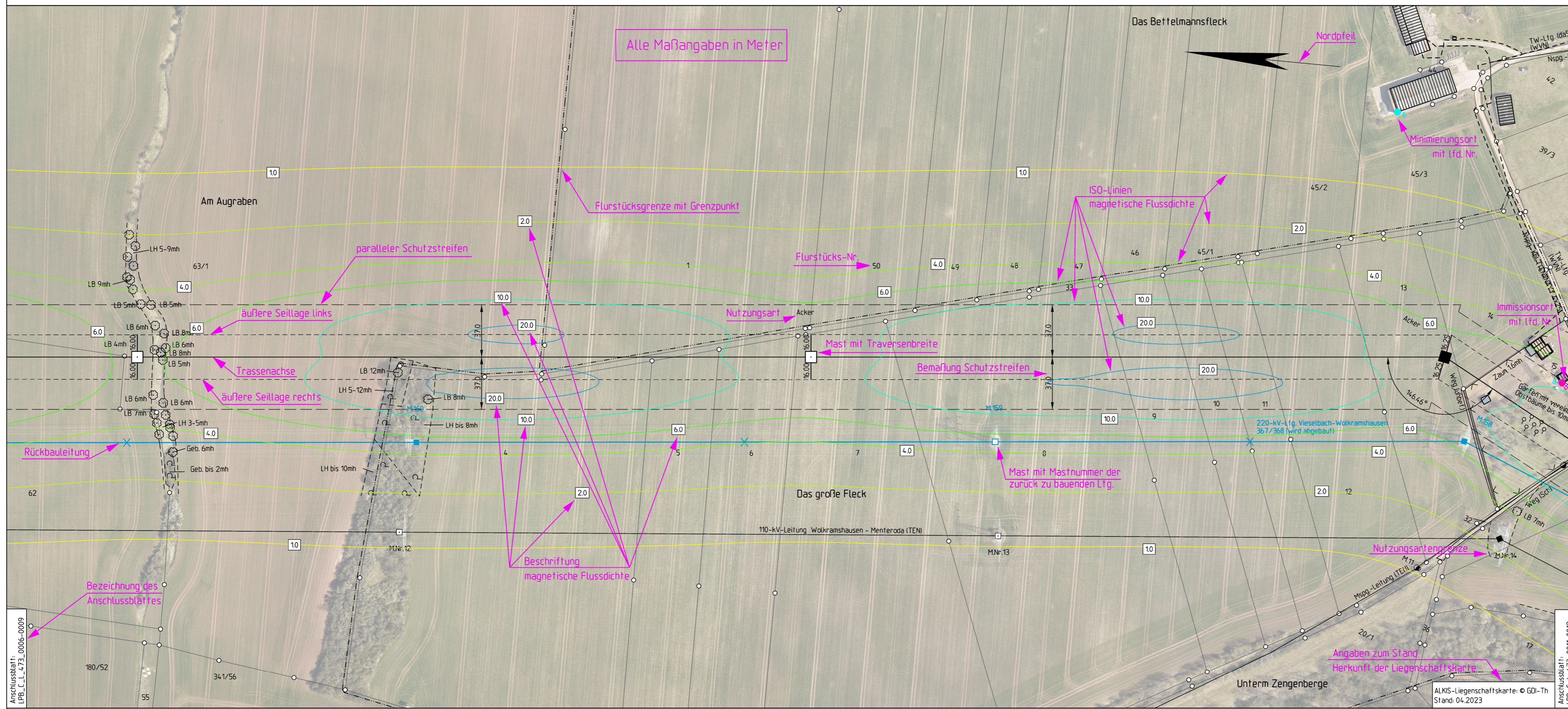
aufgestellt: 31.12.2023  
I.von Mensenkampff M.Ecker

Festgestellt nach § 24 NABEG  
Cottbus, den

geändert:

**Legendenplan  
Lageplan EMF  
magnetische Flussdichte**

Dateibezeichnung: PFV\_LPB\_C\_L\_473\_0009-0011 Stand: 31.12.2023 LTB



Gemarkung Wolkramshausen Flur 3 Freistaat Thüringen Landkreis Nordhausen Stadt Bleicherode Gemarkung Wernrode Flur 5 Flur 1

Bezeichnung Bundesland, Kreis, Stadt/Gemeinde, Gemarkung und Flur