Blattschnitt 1:

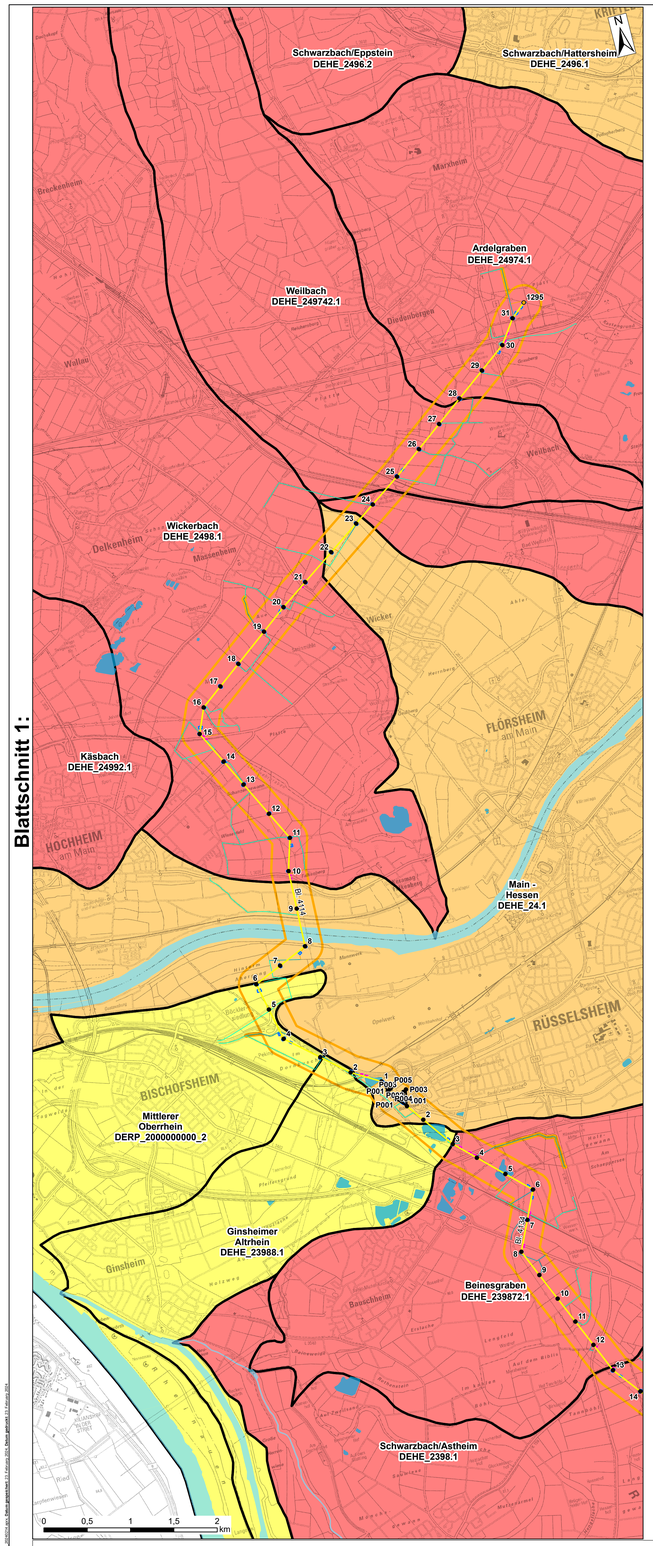

Oberflächenwasserkörper - Ökologischer Zustand / Potenzial

Abgrenzung der Oberflächenwasserkörper

Ökologischer Zustand / Potenzial

- 2 - gut
- 3 - mäßig
- 4 - unbefriedigend
- 5 - schlecht

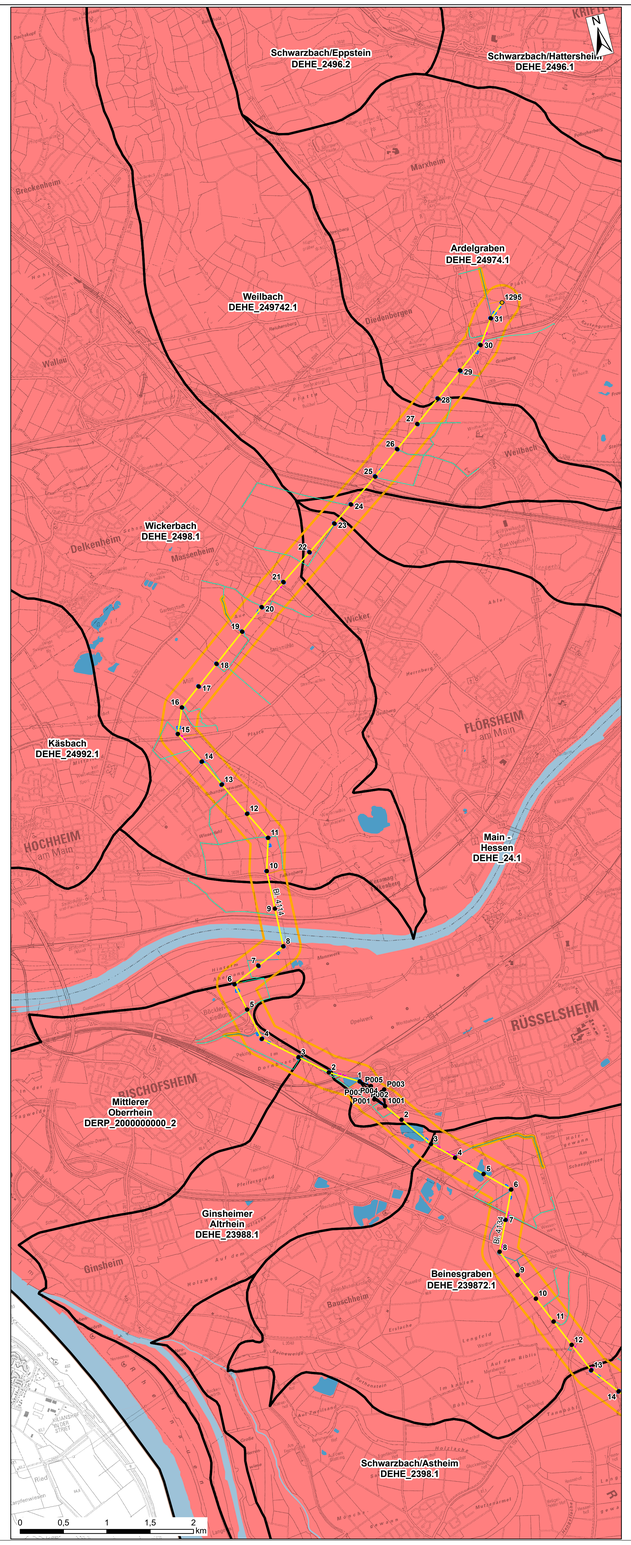

Oberflächenwasserkörper - Chemischer Zustand

Abgrenzung der Oberflächenkörper

Chemischer Zustand

- nicht gut

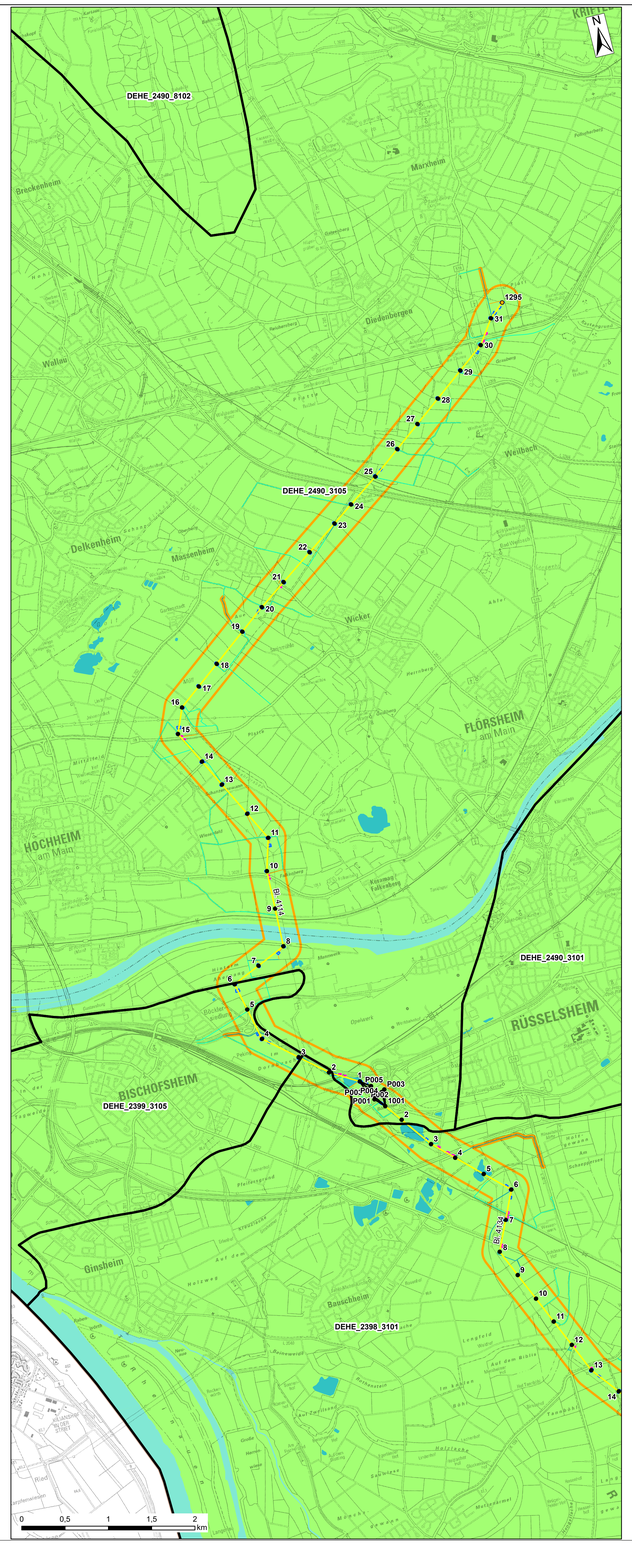

Grundwasserkörper - Mengenmäßiger Zustand

Abgrenzung der Grundwasserkörper

Mengenmäßiger Zustand

- gut

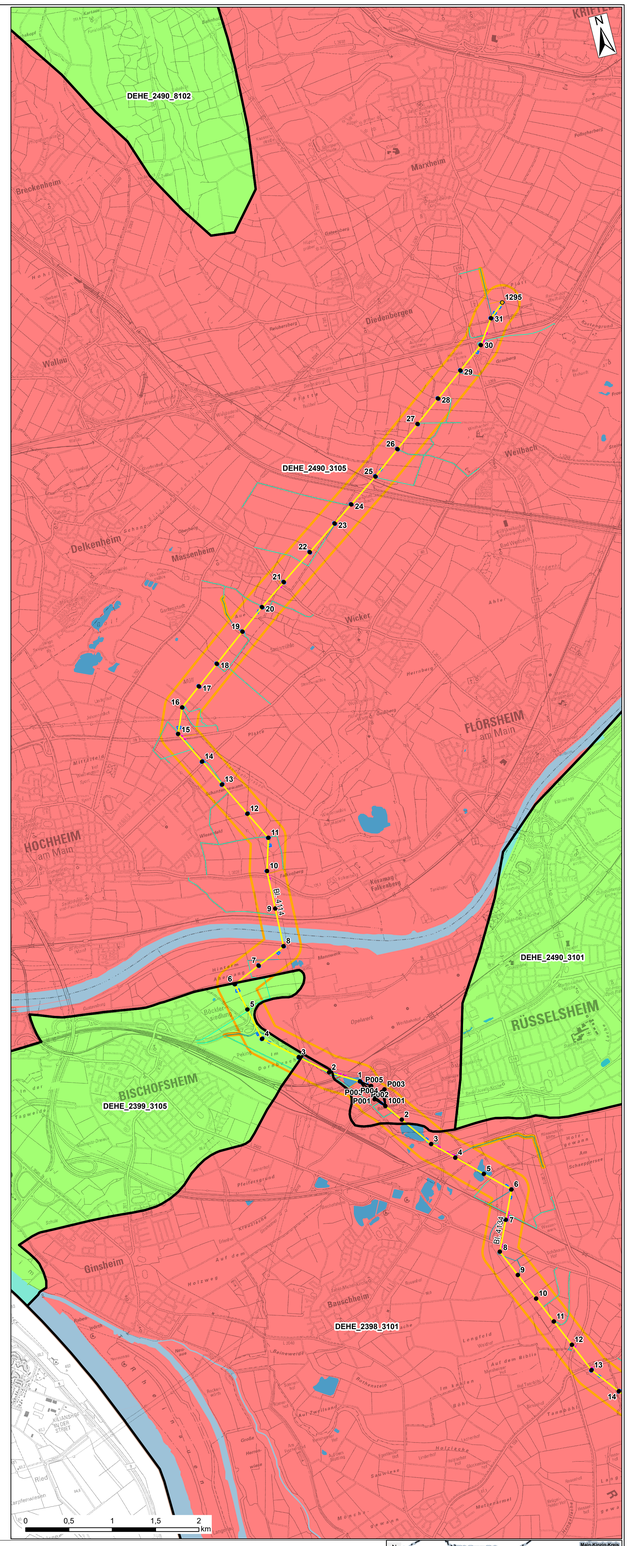

Grundwasserkörper - Chemischer Zustand

Abgrenzung der Grundwasserkörper

Chemischer Zustand

- gut
- schlecht

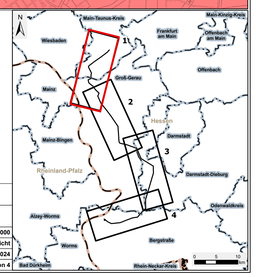

Legende

Technische Planung

Mast
- Bestand
- Planung nachrichtlich übernommen

Leitung - Maßnahme
- Bestand
- Zubeseilung

Baustelleneinrichtungsfläche
- BEE Baustelleneinrichtungsfläche
- GA Gerüstfläche

Zuwegung
- temporäre Zuwegung (Fahrplatten o.ä.)
- vorhandener, befestigter Weg (Asphaltweg, Pflasterweg, Schotterweg)
- unbefestigter oder teilbefestigter Weg, evtl. temporär geschottert

Untersuchungsraum
(jeweils beidseits der Trassenachse)
- 200 m

Gewässer
- Fließgewässer (linear)
- Fließgewässer (flächenhaft)
- Oberflächengewässer

Administrative Grenzen
- Landesgrenze
- Stadtgrenze, Kreisgrenze
- Gemeindegrenze

© GeoBasis-DE / BKG 2018 weitere Quellenhinweise siehe Register 26.2

Auftraggeber:	**Amprion GmbH** Robert-Schumann-Straße 7 44263 Dortmund	Erstellt durch:	**ERM GmbH** Siemenstraße 9 63263 Neu-Isenburg Tel.: +49 (0) 6102 206 - 0 Fax: +49 (0) 6102 771 904 - 0
Registernummer:	**26.1**	Projekt:	**Höchstspannungsleitung Osterath – Philippsburg Gleichstrom Pkt. Marxheim - Pkt. Ried**

Phase:	Planfeststellungsverfahren		
Thema:	**Fachbeitrag Wasserrahmenrichtlinie**		
Blattgröße:	**A0**	Maßstab:	**1:25.000**
Bearbeitet:	**FBR**	Status:	**Bericht**
Gezeichnet:	**RK**	Stand:	**März 2024**
Geprüft:	**RL**	Kartennummer:	**1, Blatt 1 von 4**