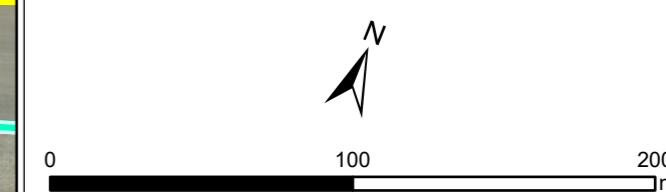


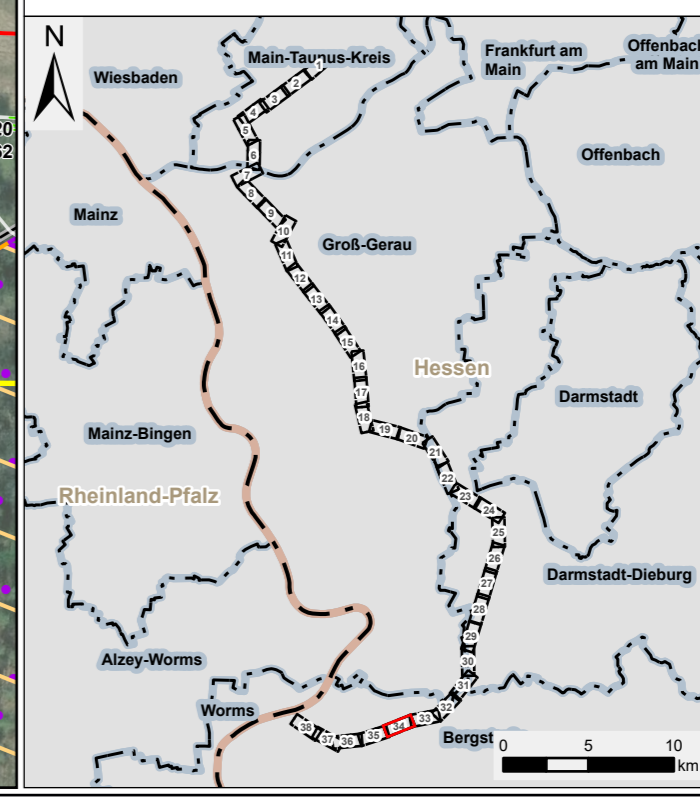
Pfad: G:\Projects\0608066 - Amprion_UltraNet_A2_FPV_CER_RU09_GIS00_GIS_Projekte\04_Bereiche\BPK_LP_Bericht\arkv_Datum gespeichert: 07. März 2024, Datum gedruckt: 07. März 2024



Legende siehe 2 - Legende



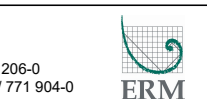
Quellen:
© GeoBasis-DE / BKG 2018



Amprion GmbH
 Auftraggeber:
 Robert-Schuman-Straße 7
 44263 Dortmund



ERM GmbH
 Erstellt durch:
 Siemensstraße 9
 63263 Neu-Isenburg



**Höchstspannungsleitung
 Osterath – Philippsburg
 Gleichstrom
 Pkt. Marxheim - Pkt. Ried**

Phase: **Planfeststellungsverfahren**

Thema: **Register 18
 Rekultivierungsmaßnahmen V_R01 und V_R02**

Blattgröße: **A4 lang** Maßstab: **1:2.500**

Bearbeitet: **CHP** Status: **Bericht**

Gezeichnet: **RK** Stand: **März 2024**

Geprüft: **RL** Kartennummer: **2 - Blatt 34 von 38**