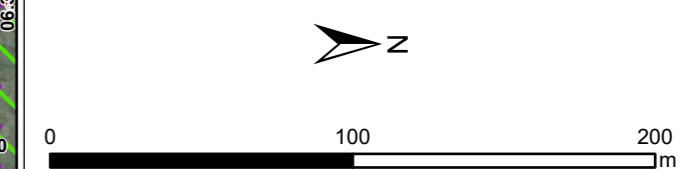


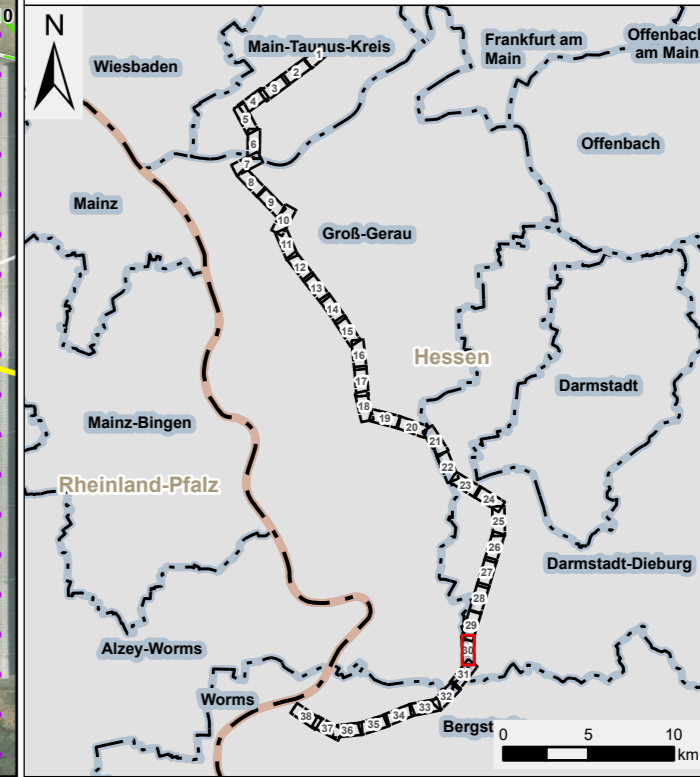
Pfad: G:\Projects\060806 - Amprion_UltraNet_A2_FPV_CER_RU09_GIS\090_GIS_Projekte\04_Bereiche\LPK_LPK_Bereich\user... Datum gespeichert: 07. März 2024, Datum gedruckt: 07. März 2024





Legende siehe 2 - Legende



Quellen:
© GeoBasis-DE / BKG 2018



Amprion GmbH Auftraggeber: Robert-Schuman-Straße 7 44263 Dortmund		
ERM GmbH Erstellt durch: Siemensstraße 9 63263 Neu-Isenburg		
Projekt: Höchstspannungsleitung Osterath – Philippsburg Gleichstrom Pkt. Marxheim - Pkt. Ried		
Phase: Planfeststellungsverfahren		
Thema: Register 18 Rekultivierungsmaßnahmen VR01 und VR02		
Blattgröße: A4 lang	Maßstab: 1:2.500	
Bearbeitet: CHP	Status: Bericht	
Gezeichnet: RK	Stand: März 2024	
Geprüft: RL	Kartennummer: 2 - Blatt 30 von 38	