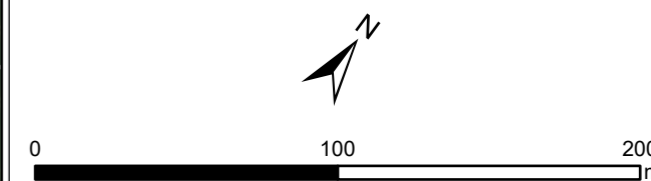


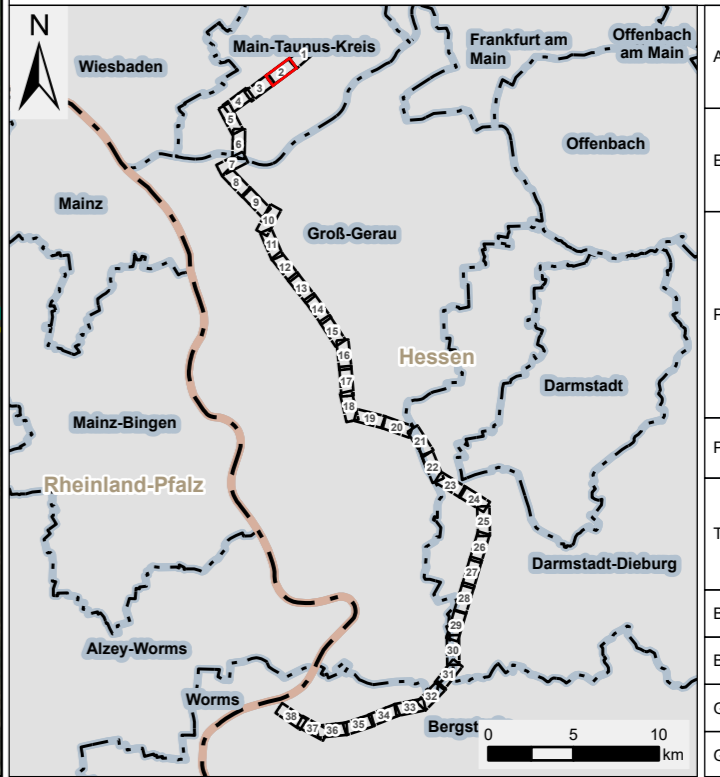
Pfad: G:\Projects\060806 - Amprion_UltraNet_A2_FPV_CER_RL09_GIS000_GIS_Projekte\04_Bereiche\LPK_LP_Bereich\user... Datum gespeichert: 07. März 2024, Datum gedruckt: 07. März 2024





Legende siehe 2 - Legende



Quellen:
© GeoBasis-DE / BKG 2018



Amprion GmbH Auftraggeber: Robert-Schuman-Straße 7 44263 Dortmund		
ERM GmbH Erstellt durch: Siemensstraße 9 63263 Neu-Isenburg		
Projekt: Höchstspannungsleitung Osterath – Philippsburg Gleichstrom Pkt. Marxheim - Pkt. Ried		
Phase: Planfeststellungsverfahren		
Thema: Register 18 Rekultivierungsmaßnahmen VR01 und VR02		
Blattgröße:	A4 lang	Maßstab: 1:2.500
Bearbeitet:	CHP	Status: Bericht
Gezeichnet:	RK	Stand: März 2024
Geprüft:	RL	Kartennummer: 2 - Blatt 2 von 38

GeoBasis-DE / LVermGeoSP, Maxar, Microsoft