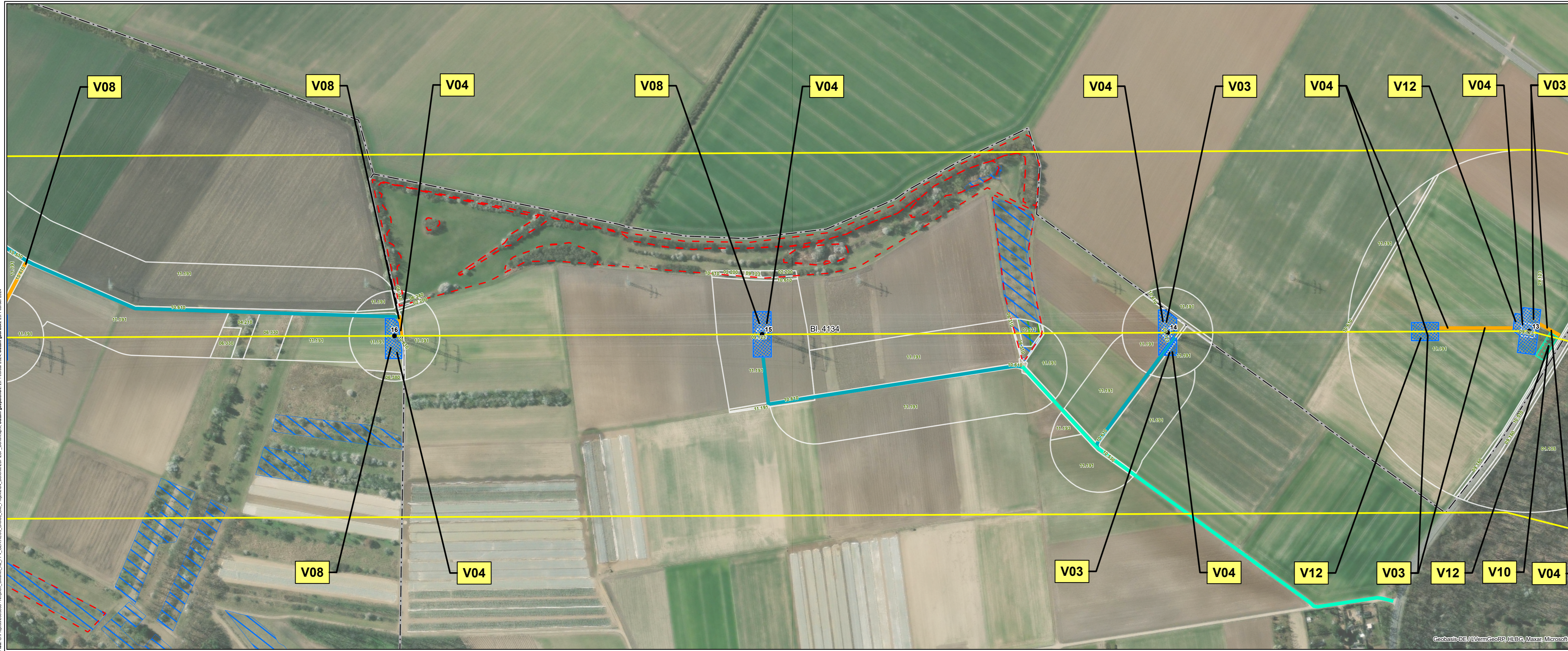
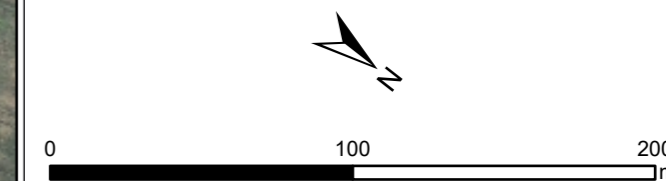


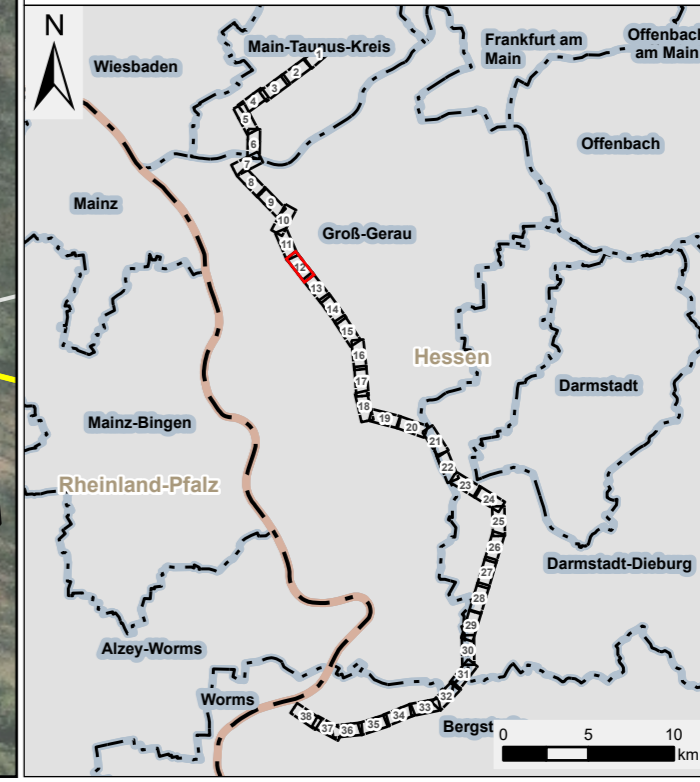
Prod: G:\Projekte\050806 - Amprion_UltraNet_V2_FPV_GER_RU9_GIS_Projekt\04_Bericht\BSP_Bericht.mxd, Datum gespeichert: 29. Februar 2024, Datum gedruckt: 29. Februar 2024



Legende siehe 1 - Legende



Quellen:
© GeoBasis-DE / BKG 2018



| | | |
|--|--|--|
| Amprion GmbH Auftraggeber: Robert-Schuman-Straße 7 44263 Dortmund | | |
| ERM GmbH Erstellt durch: Siemensstraße 9 63263 Neu-Isenburg | | |
| Projekt: Höchstspannungsleitung Osterath – Philippsburg Gleichstrom Pkt. Marxheim - Pkt. Ried | | |
| Phase: Planfeststellungsverfahren | | |
| Thema: Register 18 Vermeidungs- und Minderungsmaßnahmen | | |
| Blattgröße: A4 lang | Maßstab: 1:2.500 | |
| Bearbeitet: CHP | Status: Bericht | |
| Gezeichnet: LDI | Stand: März 2024 | |
| Geprüft: RL | Kartennummer: 1 - Blatt 12 von 38 | |

GeoBasis-DE // LVermGeoRR, HUBG, Maxar, Microsoft