
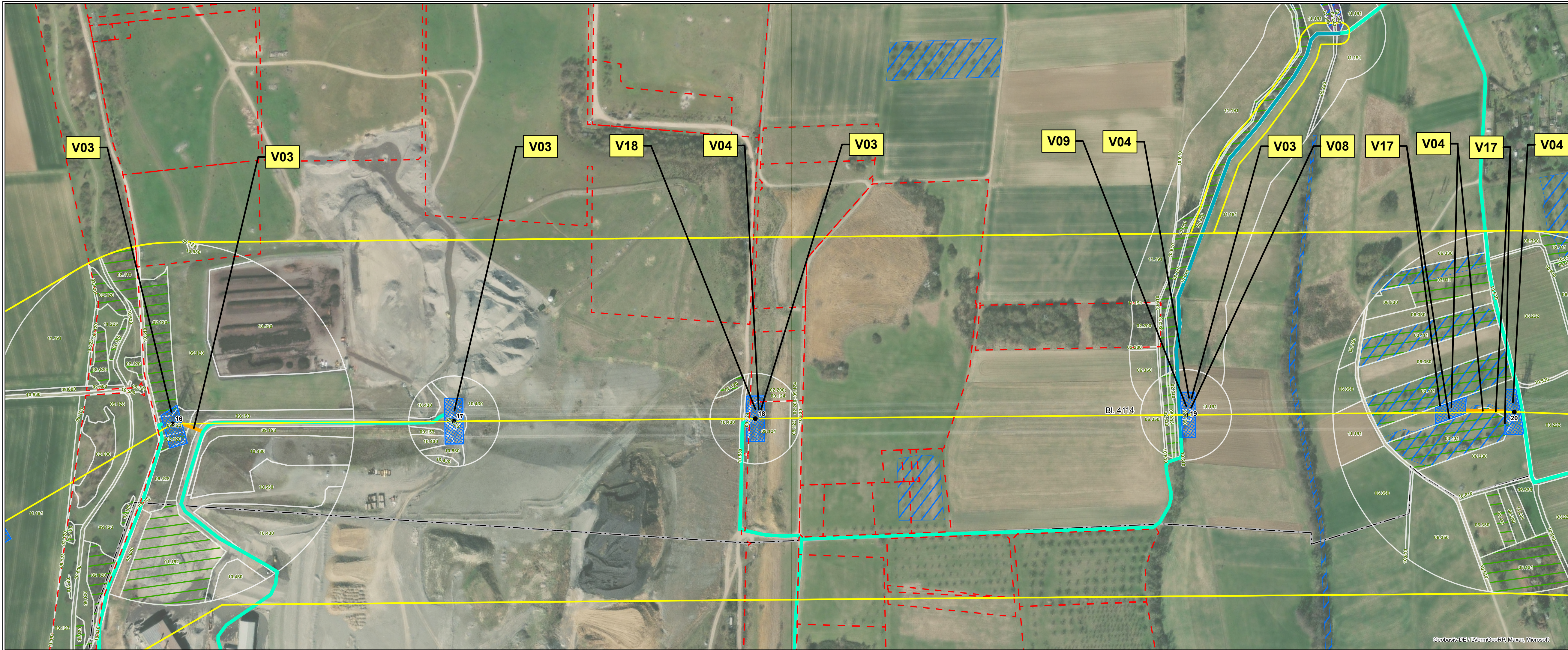


Proj: G:\Projects\060806 - Amprion_Ultern\2_Plan_Verm_GeR_Ultern_GIS_Projekt\04_Bericht\Bsp_Bericht.mxd, Datum gespeichert: 29. Februar 2024, Datum gedruckt: 29. Februar 2024



Quellen:
© GeoBasis-DE / BKG 2018

Amprion GmbH
Auftraggeber:
Robert-Schuman-Straße 7
44263 Dortmund

ERM GmbH
Erstellt durch:
Siemensstraße 9
63263 Neu-Isenburg

Tel: +49 (0) 6102/206-0
Fax: +49 (0) 6102/771 904-0

ERM

Projekt:
**Höchstspannungsleitung
Osterath – Philippsburg
Gleichstrom
Pkt. Marxheim - Pkt. Ried**

Phase:
Planfeststellungsverfahren

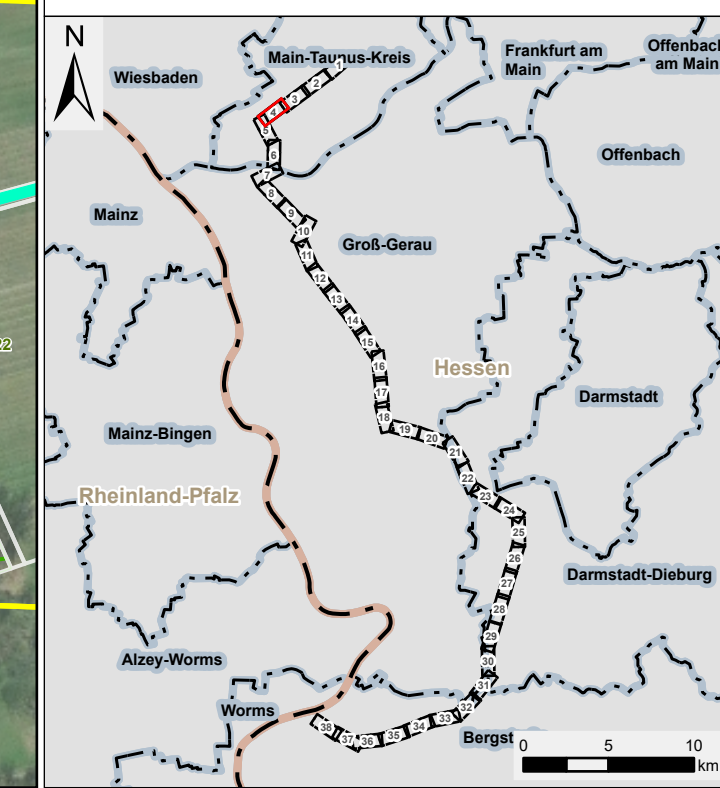
Thema:
**Register 18
Vermeidungs-
und Minderungsmaßnahmen**

Blattgröße: **A4 lang** Maßstab: **1:2.500**

Bearbeitet: **CHP** Status: **Bericht**

Gezeichnet: **LDI** Stand: **März 2024**

Geprüft: **RL** Kartennummer: **1 - Blatt 4 von 38**



Geobasis-DE//LVermGeoRP, Maxar, Microsoft