

Planfeststellungsvermerk der Planfeststellungsbehörde
 Nach § 24 NABEG i.V.m. § 18 NABEG, § 43b EnWG, § 74 VwVfG planfestgestellt durch Beschluss
 vom 20

Planfeststellungsbehörde

Siegel

**Höchstspannungsleitung
 Osterath - Philippsburg; Gleichstrom**

Änderung der 380-kV-Höchstspannungsfreileitung
**Bischofsheim - Marxheim
 BI. 4114**

Änderung der 380-kV-Höchstspannungsfreileitung
**Bischofsheim - Pkt. Griesheim
 BI. 4134**

Änderung der 220-/380-kV-Höchstspannungsfreileitung
**Ried - Urberach
 BI. 4591**

Gleichstrom DC



















**EMF-Übersichtsplan
 1 : 5000**

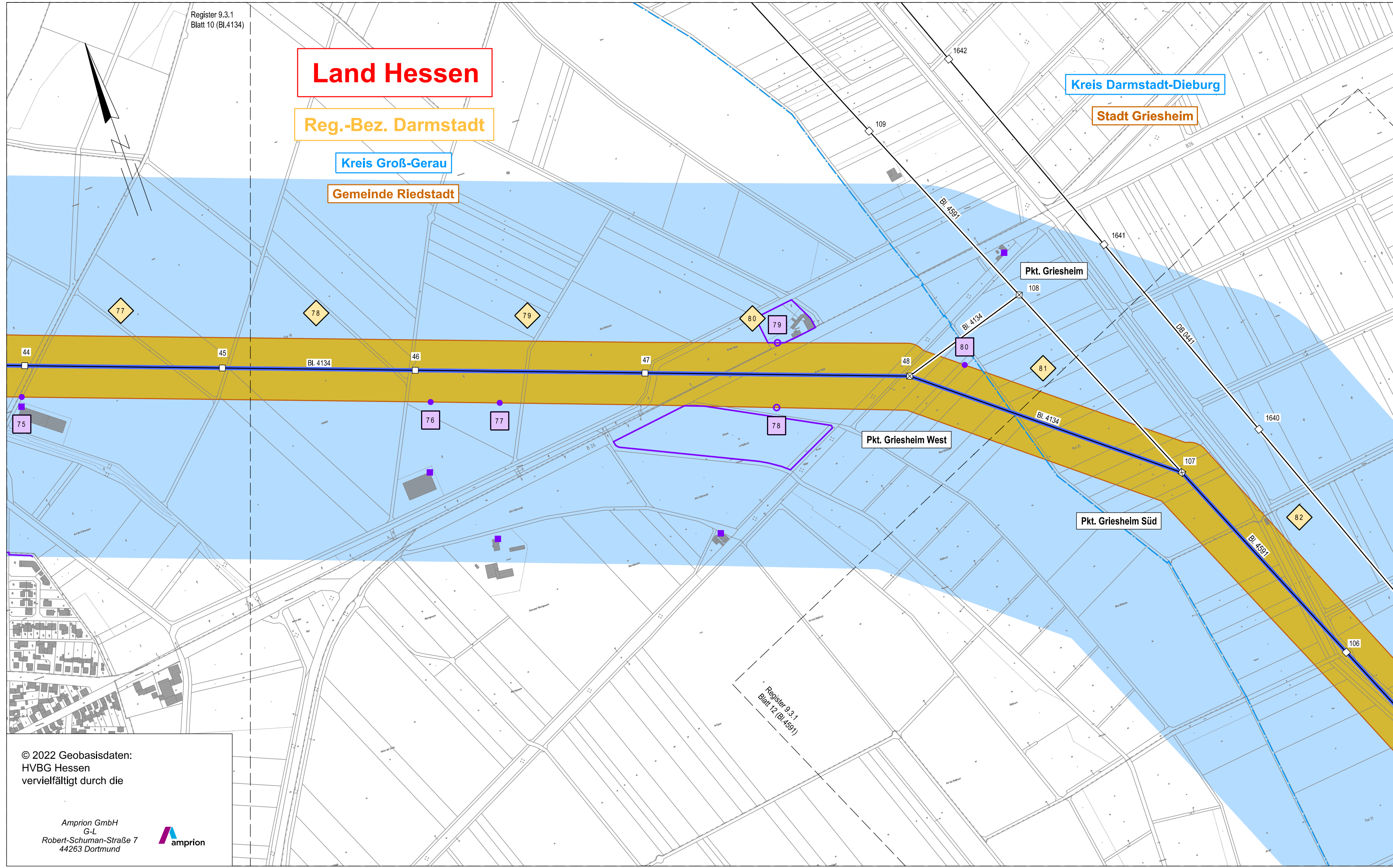
Zur Plananfertigung verwendete Karte: ALKIS-Daten vom 09/2022

Ausgabe:	29.03.2024	-/-
Erstellt:	20.03.2023	SPIE/Ju
Inhalt:	Planung	



Legende

-  Staatsgrenze
-  Landesgrenze
-  Reg.-Bez. Grenze
-  Kreisgrenze
-  Gemeindegrenze
-  Umspannanlage (Bestand)
-  Tragmast (vorhanden) mit Leitungssachse
-  Abspannmast (vorhanden) mit Leitungssachse
-  Umstellung von Drehstrom auf Gleichstrom in vorh. Achse
-  Bewertungsbereich (hier deckungsgleich mit "Maßgeblicher Immissionsort")
-  Einwirkungsbereich
-  Lfd. Nummer maßgeblicher Immissionsort
-  Maßgeblicher Immissionsort
-  Lfd. Nummer maßgeblicher Minimierungsort (ggf. Bezugspunkt oder repräsentativer Bezugspunkt)
-  Maßgeblicher Minimierungsort innerhalb und außerhalb des Bewertungsbereichs
-  Dichte Bebauungsstruktur mit mehreren maßgeblichen Minimierungsorten
-  Bezugspunkt
-  Repräsentativer Bezugspunkt



© 2022 Geobasisdaten:
 HVBG Hessen
 vervielfältigt durch die

 Amprion GmbH
 G-L
 Robert-Schuman-Straße 7
 44263 Dortmund

