








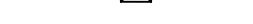



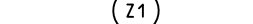



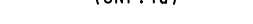
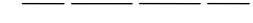






Legende

-  Staatsgrenze
-  Landesgrenze
-  Reg.-Bez. Grenze
-  Kreisgrenze
-  Gemeindegrenze
-  Gemarkungsgrenze
-  Flurgrenze
-  Tragmast (vorhanden) mit Leitungssache
-  Abspannmast (vorhanden) mit Leitungssache
-  Umstellung von Drehstrom auf Gleichstrom in vorh. Achse
-  Lfd. Nr. der von der Planung betroffenen Flurstücke (siehe Registerblatt Sp. 2)
-  Lfd. Nr. der von der Zuwegung betroffenen Flurstücke (siehe Registerblatt Sp. 2)
-  Lfd. Nr. der von temporären Arbeits-/Gerüstbauflächen betroffenen Flurstücke (siehe Registerblatt Sp. 2)
-  Objektnummer lt. Kreuzungsverzeichnis
-  Schutzstreifenrand
-  Schutzstreifenfläche der geplanten Freileitung für die im Plan dargestellte Gemarkung
-  temporäre Arbeits-/Gerüstbauflächen innerhalb des Schutzstreifens (nachrichtliche Darstellung)
-  temporäre Arbeits-/Gerüstbauflächen außerhalb des Schutzstreifens auf Flurstücken mit Leitungsrecht
-  temporäre Arbeits-/Gerüstbauflächen außerhalb des Schutzstreifens auf Flurstücken ohne Leitungsrecht
-  Zuwegung
-  Zuwegung auf Basis Leitungsrecht
-  Planung nachrichtlich übernommen

Planfeststellungsvermerk der Planfeststellungsbehörde
Nach § 24 NABEG i.V.m. § 18 NABEG, § 43b EnWG, § 74 VwVfG planfestgestellt durch Beschluss

Planfeststellungsbehörde  vom 20

Höchstspannungsleitung Osterath – Philippsburg; Gleichstrom

**380-kV-Höchstspannungsfreileitung
Bischofsheim - Pkt. Griesheim
Bl. 4134**

Abschnitt: Bischofsheim - Pkt. Griesheim West

**Lageplan
1:500**

Bereich Mast Nr. 16

Gemarkung : KÖNIGSTÄDTEN **NAUHEIM**
 Gemeinde : Rüsselsheim am Main Nauheim

Kreis : Groß-Gerau Groß-Gerau
 Reg.-Präs. : Darmstadt Darmstadt
 Land : Hessen Hessen
 Katasteramt : Heppenheim Heppenheim
 Grundbuchamt: Rüsselsheim Groß-Gerau

Ausgabe:	29.03.2024	10:10:00
Erstellt:	14.03.2017	07:41:49
Inhalt:	Planung	



Rüsselsheim am Main
KÖNIGSTÄDTEN
Flur 4